

**Sabato  
3 Dicembre 2022**











**T Min/Max: 27 / 28 °C**

**Il Meteo per Sabato 3 Dicembre, riassunto complessivo delle 24 ore:**

Presso la località di **Tokelau (TK)**, nella giornata di **Sabato 3 Dicembre** è previsto cielo con nubi alternate a schiarite. Con **un'attendibilità media** (intorno al 60%), ci aspettiamo piogge deboli o moderate con possibili temporali ed eventuale precipitato totale stimato in 3.8 mm. La temperatura è indicativamente compresa **tra una minima di 27°C e una massima di 28°C**, con zero termico che nel corso della giornata è valutato tra 4525 e 4700 metri. Umidità relativa tra un minimo del 71% (generalmente nelle ore più calde) e un massimo del 74% (di solito in quelle più fredde). Ci attendiamo anche venti mediamente moderati con velocità compresa tra 13 e 19 km/h, provenienti da Est, tendenti a provenire da Est-NordEst. Al livello del mare la pressione atmosferica è attesa tra 1007 e 1010 hPa ed è previsto un indice UV di intensità estremamente alta (11.9).

Nota bene: il bollino colorato rappresenta **l'attendibilità, espressa in percentuale, dell'evento indicato**. E' ottenuta integrando la previsione deterministica (cioè quella fornita dalla singola corsa del modello matematico) con dati statistici basati sulla **tecnica ensemble**. Consigliamo inoltre di approfondire **necessario** approfondire *osservando altre mappe e dati, consultando spesso gli aggiornamenti e soprattutto leggendo attentamente le avvertenze e modalità uso* e in generale la sezione [Guida pratica alle Previsioni](#).

	Notte	Mattino	Pomeriggio	Sera
				
	<b>Poco nuvoloso</b>	<b>Nubi e schiarite</b>	<b>Nubi e schiarite</b>	<b>Nubi e schiarite</b>
Attendibilità	<b>90%</b>	<b>50%</b>	<b>50%</b>	<b>30%</b>
Temperatura Min/Max	<b>27 / 28 °C</b>	<b>27 / 28 °C</b>	<b>27 / 28 °C</b>	<b>27 / 28 °C</b>
Precipitazioni	0.0 mm	1.6 mm	1.5 mm	0.6 mm
Vento	14-19 km/h 	15-19 km/h 	14-16 km/h 	15-20 km/h 
Umidità relativa	74%	73%	72%	74%
Pressione s.l.m.	1008 hPa	1009 hPa	1008 hPa	1009 hPa
Quota Zero Termico	4600-4650 m	4625-4700 m	4700-4800 m	4800-4825 m

**Domenica  
4 Dicembre 2022**


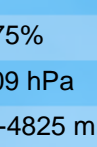






**T Min/Max: 27 / 28 °C**

**Il Meteo per Domenica 4 Dicembre, riassunto complessivo delle 24 ore:**

Presso la località di **Tokelau (TK)**, nella giornata di **Domenica 4 Dicembre** è previsto cielo con nubi alternate a schiarite. Con **un'attendibilità media** (intorno al 60%), ci aspettiamo piogge deboli o moderate con possibili temporali ed eventuale precipitato totale stimato in 6.2 mm. La temperatura è indicativamente compresa **tra una minima di 27°C e una massima di 28°C**, con zero termico che nel corso della giornata è valutato tra 4700 e 4850 metri. Umidità relativa tra un minimo del 72% (generalmente nelle ore più calde) e un massimo del 77% (di solito in quelle più fredde). Ci attendiamo anche venti mediamente moderati con velocità compresa tra 14 e 20 km/h, provenienti da Est-NordEst, tendenti a provenire da NordEst. Al livello del mare la pressione atmosferica è attesa tra 1007 e 1010 hPa ed è previsto un indice UV di intensità estremamente alta (12.5).

Nota bene: il bollino colorato rappresenta l'**attendibilità, espressa in percentuale, dell'evento indicato**. E' ottenuta integrando la previsione deterministica (cioè quella fornita dalla singola corsa del modello matematico) con dati statistici basati sulla **tecnica ensemble**. Consigliamo inoltre di approfondire **necessario** approfondire *osservando altre mappe e dati, consultando spesso gli aggiornamenti e soprattutto leggendo attentamente le avvertenze e modalità uso* e in generale la sezione [Guida pratica alle Previsioni](#).

	Notte	Mattino	Pomeriggio	Sera
	 <b>Nubi e schiarite</b>	 <b>Nuvoloso</b>	 <b>Nubi e schiarite</b>	 <b>Nuvoloso</b>
<b>Attendibilità</b>	<b>50%</b>	<b>60%</b>	<b>66%</b>	<b>38%</b>
<b>Temperatura Min/Max</b>	<b>27 / 28 °C</b>	<b>27 / 28 °C</b>	<b>26 / 27 °C</b>	<b>27 / 28 °C</b>
<b>Precipitazioni</b>	1.7 mm	2.4 mm	4.5 mm	1.3 mm
<b>Vento</b>	16-20 km/h 	15-20 km/h 	14-16 km/h 	14-19 km/h 
<b>Umidità relativa</b>	75%	76%	77%	72%
<b>Pressione s.l.m.</b>	1009 hPa	1010 hPa	1009 hPa	1009 hPa
<b>Quota Zero Termico</b>	4700-4825 m	4725-4850 m	4850-5025 m	5025-5075 m

**Lunedì  
5 Dicembre 2022**



**T Min/Max: 26 / 28 °C**

**Il Meteo per Lunedì 5 Dicembre, riassunto complessivo delle 24 ore:**

Presso la località di **Tokelau (TK)**, nella giornata di **Lunedì 5 Dicembre** è previsto cielo nuvoloso. Con **una probabilità medio-alta** (66%, su base statistica ensemble), ci attendiamo piogge deboli o moderate con possibili temporali ed eventuale precipitato totale stimato in 9.1 mm. La temperatura è indicativamente compresa **tra una minima di 26°C e una massima di 28°C**, con zero termico che nel corso della giornata è valutato tra 4850 e 5075 metri. Umidità relativa tra un minimo del 67% (generalmente nelle ore più calde) e un massimo del 78% (di solito in quelle più fredde). Ci attendiamo anche venti mediamente moderati con velocità compresa tra 14 e 19 km/h, provenienti da NordEst, tendenti a provenire da Est. Al livello del mare la pressione atmosferica è attesa tra 1008 e 1011 hPa ed è previsto un indice UV di intensità estremamente alta (12.9).

Nota bene: il bollino colorato rappresenta l'**attendibilità, espressa in percentuale, dell'evento indicato**. E' ottenuta integrando la previsione deterministica (cioè quella fornita dalla singola corsa del modello matematico) con dati statistici basati sulla **tecnica ensemble**. Consigliamo inoltre di approfondire **necessario** approfondire *osservando altre mappe e dati, consultando spesso gli aggiornamenti e soprattutto leggendo attentamente le avvertenze e modalità uso* e in generale la sezione [Guida pratica alle Previsioni](#).

	Notte	Mattino	Pomeriggio	Sera
	 <b>Sereno</b>	 <b>Molto nuvoloso</b>	 <b>Molto nuvoloso</b>	 <b>Nuvoloso</b>
<b>Attendibilità</b>	<b>91%</b>	<b>57%</b>	<b>54%</b>	<b>36%</b>
<b>Temperatura Min/Max</b>	<b>28 / 28 °C</b>	<b>27 / 28 °C</b>	<b>27 / 29 °C</b>	<b>28 / 28 °C</b>
<b>Precipitazioni</b>	0.0 mm	3.3 mm	2.8 mm	1.4 mm
<b>Vento</b>	15-19 km/h 	16-19 km/h 	15-19 km/h 	16-18 km/h 
<b>Umidità relativa</b>	68%	73%	73%	71%
<b>Pressione s.l.m.</b>	1009 hPa	1010 hPa	1009 hPa	1009 hPa
<b>Quota Zero Termico</b>	4875-5075 m	4875-4975 m	4975-5000 m	4925-4975 m

**Martedì  
6 Dicembre 2022**







**T Min/Max: 27 / 29 °C**

**Il Meteo per Martedì 6 Dicembre, riassunto complessivo delle 24 ore:**

Presso la località di **Tokelau (TK)**, nella giornata di **Martedì 6 Dicembre** è previsto cielo molto nuvoloso. Con un'**attendibilità media** (intorno al 54%), ci aspettiamo piogge deboli o moderate con possibili temporali ed eventuale precipitato totale stimato in 4.7 mm. La temperatura è indicativamente compresa **tra una minima di 27°C e una massima di 29°C**, con zero termico che nel corso della giornata è valutato tra 4825 e 5000 metri. Umidità relativa tra un minimo del 68% (generalmente nelle ore più calde) e un massimo del 78% (di solito in quelle più fredde). Ci attendiamo anche venti mediamente moderati con velocità compresa tra 15 e 19 km/h, provenienti da Est, tendenti a provenire da Est-NordEst. Al livello del mare la pressione atmosferica è attesa tra 1008 e 1010 hPa ed è previsto un indice UV di intensità estremamente alta (12.9).

Nota bene: il bollino colorato rappresenta l'**attendibilità, espressa in percentuale, dell'evento indicato**. E' ottenuta integrando la previsione deterministica (cioè quella fornita dalla singola corsa del modello matematico) con dati statistici basati sulla **tecnica ensemble**. Consigliamo inoltre di approfondire **necessario** approfondire *osservando altre mappe e dati, consultando spesso gli aggiornamenti e soprattutto leggendo attentamente le avvertenze e modalità uso* e in generale la sezione **Guida pratica alle Previsioni**.

	Notte	Mattino	Pomeriggio	Sera
				
	<b>Nubi e schiarite</b>	<b>Molto nuvoloso</b>	<b>Nubi e schiarite</b>	<b>Nuvoloso</b>
<b>Attendibilità</b>	<b>18%</b>	<b>18%</b>	<b>25%</b>	<b>25%</b>
<b>Temperatura Min/Max</b>	<b>27 / 28 °C</b>	<b>27 / 28 °C</b>	<b>27 / 28 °C</b>	<b>27 / 28 °C</b>
<b>Precipitazioni</b>	0.1 mm	0.4 mm	0.6 mm	0.8 mm
<b>Vento</b>	15-18 km/h 	16-17 km/h 	14-17 km/h 	14-17 km/h 
<b>Umidità relativa</b>	69%	71%	73%	72%
<b>Pressione s.l.m.</b>	1009 hPa	1009 hPa	1007 hPa	1008 hPa
<b>Quota Zero Termico</b>	4825-4925 m	4875-4950 m	4875-4950 m	4875-4950 m

**Mercoledì  
7 Dicembre 2022**



**T Min/Max: 27 / 28 °C**

**Il Meteo per Mercoledì 7 Dicembre, riassunto complessivo delle 24 ore:**

Presso la località di **Tokelau (TK)**, nella giornata di **Mercoledì 7 Dicembre** è previsto cielo nuvoloso. Con **una bassa probabilità** (circa il 25%), si prevede piogge deboli o moderate con possibili acquazzoni ed eventuale precipitato totale stimato in 1.7 mm. La temperatura è indicativamente compresa **tra una minima di 27°C e una massima di 28°C**, con zero termico che nel corso della giornata è valutato tra 4575 e 4950 metri. Umidità relativa tra un minimo del 62% (generalmente nelle ore più calde) e un massimo del 73% (di solito in quelle più fredde). Ci attendiamo anche venti mediamente moderati con velocità compresa tra 11 e 17 km/h, provenienti da Est-NordEst, tendenti a provenire da Est-NordEst. Al livello del mare la pressione atmosferica è attesa tra 1006 e 1009 hPa ed è previsto un indice UV di intensità estremamente alta (12.7).

Nota bene: il bollino colorato rappresenta l'**attendibilità, espressa in percentuale, dell'evento indicato**. E' ottenuta integrando la previsione deterministica (cioè quella fornita dalla singola corsa del modello matematico) con dati statistici basati sulla **tecnica ensemble**. Consigliamo inoltre di approfondire **necessario** approfondire *osservando altre mappe e dati, consultando spesso gli aggiornamenti e soprattutto leggendo attentamente le avvertenze e modalità uso* e in generale la sezione [Guida pratica alle Previsioni](#).

	Notte	Mattino	Pomeriggio	Sera
	 <b>Nubi e schiarite</b>	 <b>Velature o locali stratificazioni</b>	 <b>Velature o locali stratificazioni</b>	 <b>Coperto</b>
Attendibilità	<b>17%</b>	<b>92%</b>	<b>92%</b>	<b>16%</b>
Temperatura Min/Max	<b>28 / 28 °C</b>	<b>28 / 28 °C</b>	<b>28 / 28 °C</b>	<b>27 / 28 °C</b>
Precipitazioni	0.3 mm	0.0 mm	0.0 mm	0.3 mm
Vento	14-17 km/h 	11-14 km/h 	11-13 km/h 	12-18 km/h 
Umidità relativa	65%	62%	66%	71%
Pressione s.l.m.	1008 hPa	1009 hPa	1007 hPa	1008 hPa
Quota Zero Termico	4625-4875 m	4575-4625 m	4525-4600 m	4450-4525 m

**Giovedì  
8 Dicembre 2022**



**T Min/Max: 27 / 28 °C**

**Il Meteo per Giovedì 8 Dicembre, riassunto complessivo delle 24 ore:**

Presso la località di **Tokelau (TK)**, nella giornata di **Giovedì 8 Dicembre** è previsto cielo molto nuvoloso. Con **una bassa probabilità** (circa il 24%), si prevede piogge deboli o moderate con possibili acquazzoni ed eventuale precipitato totale stimato in 0.8 mm. La temperatura è indicativamente compresa **tra una minima di 27°C e una massima di 28°C**, con zero termico che nel corso della giornata è valutato tra 4375 e 4600 metri. Umidità relativa tra un minimo del 62% (generalmente nelle ore più calde) e un massimo del 74% (di solito in quelle più fredde). Ci attendiamo anche venti mediamente moderati con velocità compresa tra 11 e 18 km/h, provenienti da Est-NordEst, tendenti a provenire da NordEst. Al livello del mare la pressione atmosferica è attesa tra 1006 e 1009 hPa ed è previsto un indice UV di intensità estremamente alta (12.7).

Nota bene: il bollino colorato rappresenta l'**attendibilità, espressa in percentuale, dell'evento indicato**. E' ottenuta integrando la previsione deterministica (cioè quella fornita dalla singola corsa del modello matematico) con dati statistici basati sulla **tecnica ensemble**. Consigliamo inoltre di approfondire **necessario** approfondire **osservando altre mappe e dati, consultando spesso gli aggiornamenti e soprattutto leggendo attentamente le avvertenze e modalità uso** e in generale la sezione **Guida pratica alle Previsioni**.

	Notte	Mattino	Pomeriggio	Sera
				
	<b>Nuvoloso per nubi medio-alte</b>	<b>Coperto</b>	<b>Nuvoloso per nubi medio-alte</b>	<b>Nuvoloso</b>
<b>Attendibilità</b>	<b>92%</b>	<b>24%</b>	<b>93%</b>	<b>22%</b>
<b>Temperatura Min/Max</b>	<b>28 / 28 °C</b>	<b>27 / 28 °C</b>	<b>27 / 28 °C</b>	<b>27 / 28 °C</b>
<b>Precipitazioni</b>	0.0 mm	0.5 mm	0.0 mm	0.4 mm
<b>Vento</b>	17-18 km/h 	16-18 km/h 	15-17 km/h 	15-18 km/h 
<b>Umidità relativa</b>	69%	71%	73%	73%
<b>Pressione s.l.m.</b>	1007 hPa	1008 hPa	1008 hPa	1009 hPa
<b>Quota Zero Termico</b>	4450-4575 m	4375-4475 m	4375-4475 m	4375-4400 m

**Venerdì  
9 Dicembre 2022**



**T Min/Max: 27 / 28 °C**

**Il Meteo per Venerdì 9 Dicembre, riassunto complessivo delle 24 ore:**

Presso la località di **Tokelau (TK)**, nella giornata di **Venerdì 9 Dicembre** è previsto cielo nuvoloso. Con **una bassa probabilità** (circa il 22%), si prevede brevi e isolati temporali ed eventuale precipitato totale stimato in 0.8 mm. La temperatura è indicativamente compresa **tra una minima di 27°C e una massima di 28°C**, con zero termico che nel corso della giornata è valutato tra 4375 e 4475 metri. Umidità relativa tra un minimo del 71% (generalmente nelle ore più calde) e un massimo del 74% (di solito in quelle più fredde). Ci attendiamo anche venti mediamente moderati con velocità compresa tra 15 e 22 km/h, provenienti da NordEst, tendenti a provenire da Est-NordEst. Al livello del mare la pressione atmosferica è attesa tra 1007 e 1011 hPa ed è previsto un indice UV di intensità estremamente alta (12.2).

Nota bene: il bollino colorato rappresenta l'**attendibilità, espressa in percentuale, dell'evento indicato**. E' ottenuta integrando la previsione deterministica (cioè quella fornita dalla singola corsa del modello matematico) con dati statistici basati sulla **tecnica ensemble**. Consigliamo inoltre di approfondire **necessario** approfondire *osservando altre mappe e dati, consultando spesso gli aggiornamenti e soprattutto leggendo attentamente le avvertenze e modalità uso* e in generale la sezione **Guida pratica alle Previsioni**.









	Notte	Mattino	Pomeriggio	Sera
	 <b>Nuvoloso</b>	 <b>Sereno</b>	 <b>Velature o locali stratificazioni</b>	 <b>Coperto</b>
Attendibilità	<b>22%</b>	<b>93%</b>	<b>93%</b>	<b>21%</b>
Temperatura Min/Max	<b>27 / 28 °C</b>	<b>28 / 28 °C</b>	<b>28 / 28 °C</b>	<b>28 / 28 °C</b>
Precipitazioni	0.4 mm	0.0 mm	0.0 mm	0.7 mm
Vento	18-22 km/h 	20-22 km/h 	20-22 km/h 	21-22 km/h 
Umidità relativa	74%	72%	73%	75%
Pressione s.l.m.	1009 hPa	1010 hPa	1009 hPa	1010 hPa
Quota Zero Termico	4375-4425 m	4425-4450 m	4450-4550 m	4550-4550 m

**Sabato  
10 Dicembre 2022**

**T Min/Max: 28 / 28 °C**
**Il Meteo per Sabato 10 Dicembre, riassunto complessivo delle 24 ore:**

Presso la località di **Tokelau (TK)**, nella giornata di **Sabato 10 Dicembre** è previsto cielo nuvoloso. Con un'**attendibilità media** (intorno al 42%), ci aspettiamo ed eventuale precipitato totale stimato in 3.7 mm. La temperatura è indicativamente compresa **tra una minima di 28°C e una massima di 28°C**, con zero termico che nel corso della giornata è valutato tra 4450 e 4600 metri. Umidità relativa tra un minimo del 72% (generalmente nelle ore più calde) e un massimo del 75% (di solito in quelle più fredde). Ci attendiamo anche venti mediamente moderati con velocità compresa tra 19 e 24 km/h, provenienti da Est-NordEst, tendenti a provenire da Est-SudEst. Al livello del mare la pressione atmosferica è attesa tra 1008 e 1011 hPa ed è previsto un indice UV di intensità estremamente alta (12.2).

Nota bene: il bollino colorato rappresenta l'**attendibilità, espressa in percentuale, dell'evento indicato**. E' ottenuta integrando la previsione deterministica (cioè quella fornita dalla singola corsa del modello matematico) con dati statistici basati sulla **tecnica ensemble**. Consigliamo inoltre di approfondire **necessario** approfondire *osservando altre mappe e dati, consultando spesso gli aggiornamenti e soprattutto leggendo attentamente le avvertenze e modalità uso* e in generale la sezione [Guida pratica alle Previsioni](#).

	Notte	Mattino	Pomeriggio	Sera
	 <b>Molto nuvoloso</b>	 <b>Nubi e schiarite</b>	 <b>Sereno</b>	 <b>Sereno</b>
Attendibilità	<b>42%</b>	<b>28%</b>	<b>94%</b>	<b>94%</b>
Temperatura Min/Max	<b>28 / 28 °C</b>	<b>28 / 28 °C</b>	<b>28 / 29 °C</b>	<b>28 / 29 °C</b>
Precipitazioni	2.2 mm	0.8 mm	0.0 mm	0.0 mm
Vento	19-22 km/h 	21-24 km/h 	22-27 km/h 	26-29 km/h 
Umidità relativa	75%	74%	75%	76%
Pressione s.l.m.	1009 hPa	1010 hPa	1008 hPa	1008 hPa
Quota Zero Termico	4475-4550 m	4475-4600 m	4575-4600 m	4525-4600 m



**Domenica  
11 Dicembre 2022**


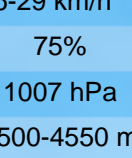





**T Min/Max: 28 / 29 °C**

**Il Meteo per Domenica 11 Dicembre, riassunto complessivo delle 24 ore:**

Presso la località di **Tokelau (TK)**, nella giornata di **Domenica 11 Dicembre** è previsto cielo con nubi alternate a schiarite. Con **una bassa probabilità** (circa il 26%), si prevede brevi e isolati temporali ed eventuale precipitato totale stimato in 2.0 mm. La temperatura è indicativamente compresa **tra una minima di 28°C e una massima di 29°C**, con zero termico che nel corso della giornata è valutato tra 4500 e 4675 metri. Umidità relativa tra un minimo del 73% (generalmente nelle ore più calde) e un massimo del 76% (di solito in quelle più fredde). Ci attendiamo anche venti mediamente moderati con velocità compresa tra 22 e 29 km/h, provenienti da Est-SudEst, tendenti a provenire da Est. Al livello del mare la pressione atmosferica è attesa tra 1006 e 1009 hPa ed è previsto un indice UV di intensità estremamente alta (12.1).

Nota bene: il bollino colorato rappresenta **l'attendibilità, espressa in percentuale, dell'evento indicato**. E' ottenuta integrando la previsione deterministica (cioè quella fornita dalla singola corsa del modello matematico) con dati statistici basati sulla **tecnica ensemble**. Consigliamo inoltre di approfondire **necessario** approfondire *osservando altre mappe e dati, consultando spesso gli aggiornamenti e soprattutto leggendo attentamente le avvertenze e modalità uso* e in generale la sezione [Guida pratica alle Previsioni](#).

	Notte	Mattino	Pomeriggio	Sera
				
	<b>Nubi e schiarite</b>	<b>Nubi e schiarite</b>	<b>Nubi e schiarite</b>	<b>Nubi e schiarite</b>
Attendibilità	<b>32%</b>	<b>26%</b>	<b>30%</b>	<b>36%</b>
Temperatura Min/Max	<b>28 / 29 °C</b>	<b>28 / 29 °C</b>	<b>28 / 28 °C</b>	<b>27 / 28 °C</b>
Precipitazioni	1.2 mm	0.8 mm	1.3 mm	3.0 mm
Vento	26-29 km/h 	22-27 km/h 	16-23 km/h 	10-17 km/h 
Umidità relativa	75%	75%	75%	76%
Pressione s.l.m.	1007 hPa	1007 hPa	1006 hPa	1006 hPa
Quota Zero Termico	4500-4550 m	4550-4675 m	4675-4700 m	4700-4700 m