




**Lunedì
4 Luglio 2022**

T Min/Max: 22 / 33 °C
Il Meteo per Lunedì 4 Luglio, riassunto complessivo delle 24 ore:

Presso la località di **Taba (EG)**, nella giornata di **Lunedì 4 Luglio** è previsto cielo in prevalenza sereno. Con **una probabilità molto elevata** (90%, su base statistica ensemble), ci attendiamo l'assenza di precipitazioni. La temperatura è indicativamente compresa **tra una minima di 22°C e una massima di 33°C**, con zero termico che nel corso della giornata è valutato tra 5700 e 5875 metri. Umidità relativa tra un minimo del 18% (generalmente nelle ore più calde) e un massimo del 43% (di solito in quelle più fredde). Ci attendiamo anche venti mediamente moderati con velocità compresa tra 8 e 20 km/h, provenienti da Nord, tendenti a provenire da Nord. Al livello del mare la pressione atmosferica è attesa tra 1003 e 1007 hPa ed è previsto un indice UV di intensità estremamente alta (12.8).

Nota bene: il bollino colorato rappresenta l'**attendibilità, espressa in percentuale, dell'evento indicato**. E' ottenuta integrando la previsione deterministica (cioè quella fornita dalla singola corsa del modello matematico) con dati statistici basati sulla **tecnica ensemble**. Consigliamo inoltre di approfondire **necessario** approfondire *osservando altre mappe e dati, consultando spesso gli aggiornamenti e soprattutto leggendo attentamente le avvertenze e modalità uso* e in generale la sezione [Guida pratica alle Previsioni](#).

	Notte	Mattino	Pomeriggio	Sera
	 Sereno	 Sereno	 Sereno	 Sereno
Attendibilità	90%	90%	90%	90%
Temperatura Min/Max	22 / 26 °C	26 / 32 °C	29 / 33 °C	25 / 30 °C
Precipitazioni	0.0 mm	0.0 mm	0.0 mm	0.0 mm
Vento	8-10 km/h 	8-9 km/h 	8-20 km/h 	10-14 km/h 
Umidità relativa	39%	25%	20%	30%
Pressione s.l.m.	1006 hPa	1006 hPa	1004 hPa	1006 hPa
Quota Zero Termico	5700-5800 m	5800-5875 m	5800-5850 m	5725-5850 m

Martedì
5 Luglio 2022










T Min/Max: 23 / 33 °C

Il Meteo per Martedì 5 Luglio, riassunto complessivo delle 24 ore:

Presso la località di **Taba (EG)**, nella giornata di **Martedì 5 Luglio** è previsto cielo in prevalenza sereno. Con **una probabilità molto elevata** (91%, su base statistica ensemble), ci attendiamo l'assenza di precipitazioni. La temperatura è indicativamente compresa **tra una minima di 23°C e una massima di 33°C**, con zero termico che nel corso della giornata è valutato tra 5725 e 5950 metri. Umidità relativa tra un minimo del 20% (generalmente nelle ore più calde) e un massimo del 42% (di solito in quelle più fredde). Ci attendiamo anche venti mediamente moderati con velocità compresa tra 4 e 17 km/h, provenienti da Nord, tendenti a provenire da Nord. Al livello del mare la pressione atmosferica è attesa tra 1004 e 1008 hPa ed è previsto un indice UV di intensità estremamente alta (12.5).

Nota bene: il bollino colorato rappresenta l'**attendibilità, espressa in percentuale, dell'evento indicato**. E' ottenuta integrando la previsione deterministica (cioè quella fornita dalla singola corsa del modello matematico) con dati statistici basati sulla **tecnica ensemble**. Consigliamo inoltre di approfondire **necessario** approfondire *osservando altre mappe e dati, consultando spesso gli aggiornamenti e soprattutto leggendo attentamente le avvertenze e modalità uso* e in generale la sezione [Guida pratica alle Previsioni](#).

	Notte	Mattino	Pomeriggio	Sera
	 Sereno	 Sereno	 Sereno	 Sereno
Attendibilità	91%	91%	91%	91%
Temperatura Min/Max	23 / 27 °C	26 / 32 °C	28 / 33 °C	24 / 29 °C
Precipitazioni	0.0 mm	0.0 mm	0.0 mm	0.0 mm
Vento	6-11 km/h 	4-7 km/h 	6-17 km/h 	10-15 km/h 
Umidità relativa	37%	26%	23%	32%
Pressione s.l.m.	1007 hPa	1006 hPa	1005 hPa	1007 hPa
Quota Zero Termico	5725-5900 m	5900-5950 m	5875-5950 m	5825-5875 m

Mercoledì
6 Luglio 2022






T Min/Max: 22 / 33 °C

Il Meteo per Mercoledì 6 Luglio, riassunto complessivo delle 24 ore:

Presso la località di **Taba (EG)**, nella giornata di **Mercoledì 6 Luglio** è previsto cielo in prevalenza sereno. Con **una probabilità molto elevata** (91%, su base statistica ensemble), ci attendiamo l'assenza di precipitazioni. La temperatura è indicativamente compresa **tra una minima di 22°C e una massima di 33°C**, con zero termico che nel corso della giornata è valutato tra 5825 e 6075 metri. Umidità relativa tra un minimo del 15% (generalmente nelle ore più calde) e un massimo del 42% (di solito in quelle più fredde). Ci attendiamo anche venti mediamente moderati con velocità compresa tra 6 e 26 km/h, provenienti da Nord, tendenti a provenire da Nord. Al livello del mare la pressione atmosferica è attesa tra 1005 e 1008 hPa ed è previsto un indice UV di intensità estremamente alta (12.4).

Nota bene: il bollino colorato rappresenta l'**attendibilità, espressa in percentuale, dell'evento indicato**. E' ottenuta integrando la previsione deterministica (cioè quella fornita dalla singola corsa del modello matematico) con dati statistici basati sulla **tecnica ensemble**. Consigliamo inoltre di approfondire **necessario** approfondire *osservando altre mappe e dati, consultando spesso gli aggiornamenti e soprattutto leggendo attentamente le avvertenze e modalità uso* e in generale la sezione [Guida pratica alle Previsioni](#).

	Notte	Mattino	Pomeriggio	Sera
	 Sereno	 Sereno	 Sereno	 Sereno
Attendibilità	91%	91%	91%	91%
Temperatura Min/Max	22 / 26 °C	25 / 32 °C	27 / 33 °C	23 / 28 °C
Precipitazioni	0.0 mm	0.0 mm	0.0 mm	0.0 mm
Vento	7-11 km/h 	6-12 km/h 	11-26 km/h 	10-20 km/h 
Umidità relativa	36%	25%	20%	34%
Pressione s.l.m.	1008 hPa	1007 hPa	1005 hPa	1007 hPa
Quota Zero Termico	5825-5900 m	5900-6000 m	6000-6050 m	5975-6075 m

Giovedì
7 Luglio 2022




T Min/Max: 21 / 33 °C

Il Meteo per Giovedì 7 Luglio, riassunto complessivo delle 24 ore:

Presso la località di **Taba (EG)**, nella giornata di **Giovedì 7 Luglio** è previsto cielo in prevalenza sereno. Con **una probabilità molto elevata** (92%, su base statistica ensemble), ci attendiamo l'assenza di precipitazioni. La temperatura è indicativamente compresa **tra una minima di 21°C e una massima di 33°C**, con zero termico che nel corso della giornata è valutato tra 5750 e 6075 metri. Umidità relativa tra un minimo del 12% (generalmente nelle ore più calde) e un massimo del 47% (di solito in quelle più fredde). Ci attendiamo anche venti mediamente moderati con velocità compresa tra 9 e 21 km/h, provenienti da Nord, tendenti a provenire da Nord. Al livello del mare la pressione atmosferica è attesa tra 1005 e 1009 hPa ed è previsto un indice UV di intensità estremamente alta (12.5).

Nota bene: il bollino colorato rappresenta l'**attendibilità, espressa in percentuale, dell'evento indicato**. E' ottenuta integrando la previsione deterministica (cioè quella fornita dalla singola corsa del modello matematico) con dati statistici basati sulla **tecnica ensemble**. Consigliamo inoltre di approfondire **necessario** approfondire *osservando altre mappe e dati, consultando spesso gli aggiornamenti e soprattutto leggendo attentamente le avvertenze e modalità uso* e in generale la sezione [Guida pratica alle Previsioni](#).





	Notte	Mattino	Pomeriggio	Sera
	 Sereno	 Sereno	 Sereno	 Sereno
Attendibilità	92%	92%	92%	92%
Temperatura Min/Max	21 / 25 °C	25 / 32 °C	28 / 33 °C	24 / 28 °C
Precipitazioni	0.0 mm	0.0 mm	0.0 mm	0.0 mm
Vento	9-11 km/h ↓	9-13 km/h ↓	12-21 km/h ↓	10-14 km/h ↓
Umidità relativa	38%	19%	14%	26%
Pressione s.l.m.	1009 hPa	1007 hPa	1006 hPa	1007 hPa
Quota Zero Termico	5925-6075 m	5925-5975 m	5900-5950 m	5750-5925 m

**Venerdì
8 Luglio 2022**

T Min/Max: 22 / 34 °C
Il Meteo per Venerdì 8 Luglio, riassunto complessivo delle 24 ore:

Presso la località di **Taba (EG)**, nella giornata di **Venerdì 8 Luglio** è previsto cielo in prevalenza sereno. Con **una probabilità molto elevata** (92%, su base statistica ensemble), ci attendiamo l'assenza di precipitazioni. La temperatura è indicativamente compresa **tra una minima di 22°C e una massima di 34°C**, con zero termico che nel corso della giornata è valutato tra 5525 e 5750 metri. Umidità relativa tra un minimo del 13% (generalmente nelle ore più calde) e un massimo del 39% (di solito in quelle più fredde). Ci attendiamo anche venti mediamente moderati con velocità compresa tra 10 e 20 km/h, provenienti da Nord, tendenti a provenire da Nord. Al livello del mare la pressione atmosferica è attesa tra 1003 e 1007 hPa ed è previsto un indice UV di intensità estremamente alta (12.4).

Nota bene: il bollino colorato rappresenta l'**attendibilità, espressa in percentuale, dell'evento indicato**. E' ottenuta integrando la previsione deterministica (cioè quella fornita dalla singola corsa del modello matematico) con dati statistici basati sulla **tecnica ensemble**. Consigliamo inoltre di approfondire **necessario** approfondire *osservando altre mappe e dati, consultando spesso gli aggiornamenti e soprattutto leggendo attentamente le avvertenze e modalità uso* e in generale la sezione [Guida pratica alle Previsioni](#).

	Notte	Mattino	Pomeriggio	Sera
	 Sereno	 Sereno	 Sereno	 Sereno
Attendibilità	92%	92%	92%	92%
Temperatura Min/Max	22 / 27 °C	27 / 33 °C	29 / 34 °C	25 / 30 °C
Precipitazioni	0.0 mm	0.0 mm	0.0 mm	0.0 mm
Vento	10-15 km/h 	10-15 km/h 	11-20 km/h 	11-18 km/h 
Umidità relativa	27%	16%	14%	31%
Pressione s.l.m.	1007 hPa	1006 hPa	1004 hPa	1005 hPa
Quota Zero Termico	5625-5750 m	5675-5700 m	5650-5675 m	5525-5650 m

**Sabato
9 Luglio 2022**

T Min/Max: 23 / 36 °C
Il Meteo per Sabato 9 Luglio, riassunto complessivo delle 24 ore:

Presso la località di **Taba (EG)**, nella giornata di **Sabato 9 Luglio** è previsto cielo in prevalenza sereno. Con **una probabilità molto elevata** (93%, su base statistica ensemble), ci attendiamo l'assenza di precipitazioni. La temperatura è indicativamente compresa **tra una minima di 23°C e una massima di 36°C**, con zero termico che nel corso della giornata è valutato tra 5475 e 5575 metri. Umidità relativa tra un minimo del 15% (generalmente nelle ore più calde) e un massimo del 40% (di solito in quelle più fredde). Ci attendiamo anche venti mediamente con velocità compresa tra 10 e 32 km/h, provenienti da Nord, tendenti a provenire da Nord. Al livello del mare la pressione atmosferica è attesa tra 1002 e 1006 hPa ed è previsto un indice UV di intensità estremamente alta (12.8).

Nota bene: il bollino colorato rappresenta l'**attendibilità, espressa in percentuale, dell'evento indicato**. E' ottenuta integrando la previsione deterministica (cioè quella fornita dalla singola corsa del modello matematico) con dati statistici basati sulla **tecnica ensemble**. Consigliamo inoltre di approfondire **necessario** approfondire **osservando altre mappe e dati, consultando spesso gli aggiornamenti e soprattutto leggendo attentamente le avvertenze e modalità uso** e in generale la sezione **Guida pratica alle Previsioni**.

	Notte	Mattino	Pomeriggio	Sera
	 Sereno	 Sereno	 Sereno	 Sereno
Attendibilità	93%	93%	93%	93%
Temperatura Min/Max	23 / 28 °C	27 / 34 °C	29 / 36 °C	24 / 30 °C
Precipitazioni	0.0 mm	0.0 mm	0.0 mm	0.0 mm
Vento	10-13 km/h 	11-17 km/h 	16-32 km/h 	13-19 km/h 
Umidità relativa	36%	22%	17%	29%
Pressione s.l.m.	1006 hPa	1004 hPa	1003 hPa	1006 hPa
Quota Zero Termico	5500-5525 m	5500-5575 m	5550-5575 m	5475-5575 m

**Domenica
10 Luglio 2022**

T Min/Max: 21 / 34 °C
Il Meteo per Domenica 10 Luglio, riassunto complessivo delle 24 ore:

Presso la località di **Taba (EG)**, nella giornata di **Domenica 10 Luglio** è previsto cielo in prevalenza sereno. Con **una probabilità molto elevata** (93%, su base statistica ensemble), ci attendiamo l'assenza di precipitazioni. La temperatura è indicativamente compresa **tra una minima di 21°C e una massima di 34°C**, con zero termico che nel corso della giornata è valutato tra 5475 e 6075 metri. Umidità relativa tra un minimo del 18% (generalmente nelle ore più calde) e un massimo del 57% (di solito in quelle più fredde). Ci attendiamo anche venti mediamente con velocità compresa tra 11 e 30 km/h, provenienti da Nord, tendenti a provenire da Nord. Al livello del mare la pressione atmosferica è attesa tra 1003 e 1007 hPa ed è previsto un indice UV di intensità estremamente alta (12.8).

Nota bene: il bollino colorato rappresenta l'**attendibilità, espressa in percentuale, dell'evento indicato**. E' ottenuta integrando la previsione deterministica (cioè quella fornita dalla singola corsa del modello matematico) con dati statistici basati sulla **tecnica ensemble**. Consigliamo inoltre di approfondire **necessario** approfondire *osservando altre mappe e dati, consultando spesso gli aggiornamenti e soprattutto leggendo attentamente le avvertenze e modalità uso* e in generale la sezione [Guida pratica alle Previsioni](#).

	Notte	Mattino	Pomeriggio	Sera
	 Sereno	 Sereno	 Sereno	 Sereno
Attendibilità	93%	93%	93%	93%
Temperatura Min/Max	21 / 25 °C	24 / 33 °C	27 / 34 °C	23 / 28 °C
Precipitazioni	0.0 mm	0.0 mm	0.0 mm	0.0 mm
Vento	11-14 km/h 	12-19 km/h 	19-30 km/h 	13-30 km/h 
Umidità relativa	42%	26%	25%	47%
Pressione s.l.m.	1007 hPa	1006 hPa	1004 hPa	1007 hPa
Quota Zero Termico	5475-5600 m	5600-5750 m	5750-6025 m	6000-6075 m

Lunedì
11 Luglio 2022



T Min/Max: 21 / 33 °C

Il Meteo per Lunedì 11 Luglio, riassunto complessivo delle 24 ore:

Presso la località di **Taba (EG)**, nella giornata di **Lunedì 11 Luglio** è previsto cielo in prevalenza sereno. Con **una probabilità molto elevata** (94%, su base statistica ensemble), ci attendiamo l'assenza di precipitazioni. La temperatura è indicativamente compresa **tra una minima di 21°C e una massima di 33°C**, con zero termico che nel corso della giornata è valutato tra 5975 e 6100 metri. Umidità relativa tra un minimo del 19% (generalmente nelle ore più calde) e un massimo del 65% (di solito in quelle più fredde). Ci attendiamo anche venti mediamente moderati con velocità compresa tra 10 e 26 km/h, provenienti da Nord, tendenti a provenire da Nord. Al livello del mare la pressione atmosferica è attesa tra 1005 e 1009 hPa ed è previsto un indice UV di intensità estremamente alta (12.7).

Nota bene: il bollino colorato rappresenta l'**attendibilità, espressa in percentuale, dell'evento indicato**. E' ottenuta integrando la previsione deterministica (cioè quella fornita dalla singola corsa del modello matematico) con dati statistici basati sulla **tecnica ensemble**. Consigliamo inoltre di approfondire **necessario** approfondire *osservando altre mappe e dati, consultando spesso gli aggiornamenti e soprattutto leggendo attentamente le avvertenze e modalità uso* e in generale la sezione [Guida pratica alle Previsioni](#).

	Notte	Mattino	Pomeriggio	Sera
	 Sereno	 Sereno	 Sereno	 Sereno
Attendibilità	94%	94%	94%	94%
Temperatura Min/Max	21 / 25 °C	24 / 32 °C	27 / 33 °C	22 / 28 °C
Precipitazioni	0.0 mm	0.0 mm	0.0 mm	0.0 mm
Vento	10-14 km/h 	11-18 km/h 	17-26 km/h 	14-24 km/h 
Umidità relativa	56%	31%	26%	51%
Pressione s.l.m.	1008 hPa	1007 hPa	1006 hPa	1008 hPa
Quota Zero Termico	5975-6025 m	6025-6025 m	6025-6100 m	6025-6100 m

Martedì
12 Luglio 2022



T Min/Max: 20 / 33 °C

Il Meteo per Martedì 12 Luglio, riassunto complessivo delle 24 ore:

Presso la località di **Taba (EG)**, nella giornata di **Martedì 12 Luglio** è previsto cielo in prevalenza sereno. Con **una probabilità molto elevata** (94%, su base statistica ensemble), ci attendiamo l'assenza di precipitazioni. La temperatura è indicativamente compresa **tra una minima di 20°C e una massima di 33°C**, con zero termico che nel corso della giornata è valutato tra 5875 e 6025 metri. Umidità relativa tra un minimo del 20% (generalmente nelle ore più calde) e un massimo del 74% (di solito in quelle più fredde). Ci attendiamo anche venti mediamente moderati con velocità compresa tra 12 e 28 km/h, provenienti da Nord, tendenti a provenire da Nord. Al livello del mare la pressione atmosferica è attesa tra 1005 e 1009 hPa ed è previsto un indice UV di intensità estremamente alta (12.6).

Nota bene: il bollino colorato rappresenta l'**attendibilità, espressa in percentuale, dell'evento indicato**. E' ottenuta integrando la previsione deterministica (cioè quella fornita dalla singola corsa del modello matematico) con dati statistici basati sulla **tecnica ensemble**. Consigliamo inoltre di approfondire **necessario** approfondire *osservando altre mappe e dati, consultando spesso gli aggiornamenti e soprattutto leggendo attentamente le avvertenze e modalità uso* e in generale la sezione [Guida pratica alle Previsioni](#).

	Notte	Mattino	Pomeriggio	Sera
	 Sereno	 Sereno	 Sereno	 Sereno
Attendibilità	94%	94%	94%	94%
Temperatura Min/Max	20 / 24 °C	23 / 31 °C	27 / 33 °C	22 / 28 °C
Precipitazioni	0.0 mm	0.0 mm	0.0 mm	0.0 mm
Vento	13-16 km/h ↓	15-21 km/h ↓	20-28 km/h ↓	12-28 km/h ↓
Umidità relativa	63%	33%	26%	53%
Pressione s.l.m.	1009 hPa	1007 hPa	1006 hPa	1007 hPa
Quota Zero Termico	6000-6025 m	5975-6025 m	5950-5975 m	5875-5950 m