

**Domenica
27 Novembre 2022**










T Min/Max: 17 / 31 °C

Il Meteo per Domenica 27 Novembre, riassunto complessivo delle 24 ore:

Presso la località di **Ngaoundere (CM)**, nella giornata di **Domenica 27 Novembre** è previsto un cielo con possibili velature o locali stratificazioni. Con **una probabilità molto elevata** (90%, su base statistica ensemble), ci attendiamo l'assenza di precipitazioni. La temperatura è indicativamente compresa **tra una minima di 17°C e una massima di 31°C**, con zero termico che nel corso della giornata è valutato tra 4150 e 5100 metri. Umidità relativa tra un minimo del 18% (generalmente nelle ore più calde) e un massimo del 34% (di solito in quelle più fredde). Ci attendiamo anche venti mediamente leggeri con velocità compresa tra 3 e 13 km/h, provenienti da Nord-NordEst, tendenti a provenire da Nord-NordEst. Al livello del mare la pressione atmosferica è attesa tra 1005 e 1013 hPa ed è previsto un indice UV di intensità molto alta (10.7).

Nota bene: il bollino colorato rappresenta **l'attendibilità, espressa in percentuale, dell'evento indicato**. E' ottenuta integrando la previsione deterministica (cioè quella fornita dalla singola corsa del modello matematico) con dati statistici basati sulla **tecnica ensemble**. Consigliamo inoltre di approfondire **necessario** approfondire *osservando altre mappe e dati, consultando spesso gli aggiornamenti e soprattutto leggendo attentamente le avvertenze e modalità uso* e in generale la sezione [Guida pratica alle Previsioni](#).

	Notte	Mattino	Pomeriggio	Sera
				
	Velature o locali stratificazioni	Velature o locali stratificazioni	Velature o locali stratificazioni	Sereno
Attendibilità	90%	90%	90%	90%
Temperatura Min/Max	17 / 19 °C	19 / 30 °C	21 / 31 °C	19 / 21 °C
Precipitazioni	0.0 mm	0.0 mm	0.0 mm	0.0 mm
Vento	3-7 km/h 	3-11 km/h 	7-13 km/h 	5-8 km/h 
Umidità relativa	32%	24%	23%	29%
Pressione s.l.m.	1012 hPa	1010 hPa	1007 hPa	1009 hPa
Quota Zero Termico	4150-4450 m	4450-5000 m	4825-5025 m	5025-5100 m

**Lunedì
28 Novembre 2022**



T Min/Max: 17 / 31 °C

Il Meteo per Lunedì 28 Novembre, riassunto complessivo delle 24 ore:

Presso la località di **Ngaoundere (CM)**, nella giornata di **Lunedì 28 Novembre** è previsto un cielo con possibili velature o locali stratificazioni. Con **una probabilità molto elevata** (91%, su base statistica ensemble), ci attendiamo l'assenza di precipitazioni. La temperatura è indicativamente compresa **tra una minima di 17°C e una massima di 31°C**, con zero termico che nel corso della giornata è valutato tra 4000 e 5100 metri. Umidità relativa tra un minimo del 18% (generalmente nelle ore più calde) e un massimo del 32% (di solito in quelle più fredde). Ci attendiamo anche venti mediamente leggeri con velocità compresa tra 1 e 13 km/h, provenienti da Nord-NordEst, tendenti a provenire da NordEst. Al livello del mare la pressione atmosferica è attesa tra 1005 e 1012 hPa ed è previsto un indice UV di intensità molto alta (10.5).

Nota bene: il bollino colorato rappresenta **l'attendibilità, espressa in percentuale, dell'evento indicato**. E' ottenuta integrando la previsione deterministica (cioè quella fornita dalla singola corsa del modello matematico) con dati statistici basati sulla **tecnica ensemble**. Consigliamo inoltre di approfondire **necessario** approfondire *osservando altre mappe e dati, consultando spesso gli aggiornamenti e soprattutto leggendo attentamente le avvertenze e modalità uso* e in generale la sezione [Guida pratica alle Previsioni](#).

	Notte	Mattino	Pomeriggio	Sera
				
	Velature o locali stratificazioni	Sereno	Velature o locali stratificazioni	Velature o locali stratificazioni
Attendibilità	91%	91%	91%	91%
Temperatura Min/Max	17 / 19 °C	19 / 30 °C	21 / 31 °C	19 / 22 °C
Precipitazioni	0.0 mm	0.0 mm	0.0 mm	0.0 mm
Vento	1-6 km/h 	2-10 km/h 	7-13 km/h 	3-8 km/h 
Umidità relativa	31%	23%	23%	32%
Pressione s.l.m.	1011 hPa	1010 hPa	1007 hPa	1009 hPa
Quota Zero Termico	4000-5100 m	4475-4925 m	4700-4875 m	4775-5025 m

Martedì
29 Novembre 2022








T Min/Max: 17 / 29 °C

Il Meteo per Martedì 29 Novembre, riassunto complessivo delle 24 ore:

Presso la località di **Ngaoundere (CM)**, nella giornata di **Martedì 29 Novembre** è previsto un cielo con possibili velature o locali stratificazioni. Con **una probabilità molto elevata** (91%, su base statistica ensemble), ci attendiamo l'assenza di precipitazioni. La temperatura è indicativamente compresa **tra una minima di 17°C e una massima di 29°C**, con zero termico che nel corso della giornata è valutato tra 3975 e 5000 metri. Umidità relativa tra un minimo del 20% (generalmente nelle ore più calde) e un massimo del 37% (di solito in quelle più fredde). Ci attendiamo anche venti mediamente leggeri con velocità compresa tra 3 e 11 km/h, provenienti da NordEst, tendenti a provenire da NordEst. Al livello del mare la pressione atmosferica è attesa tra 1006 e 1012 hPa ed è previsto un indice UV di intensità molto alta (10.6).

Nota bene: il bollino colorato rappresenta **l'attendibilità, espressa in percentuale, dell'evento indicato**. E' ottenuta integrando la previsione deterministica (cioè quella fornita dalla singola corsa del modello matematico) con dati statistici basati sulla **tecnica ensemble**. Consigliamo inoltre di approfondire **necessario** approfondire *osservando altre mappe e dati, consultando spesso gli aggiornamenti e soprattutto leggendo attentamente le avvertenze e modalità uso* e in generale la sezione [Guida pratica alle Previsioni](#).

	Notte	Mattino	Pomeriggio	Sera
				
	Velature o locali stratificazioni	Velature o locali stratificazioni	Velature o locali stratificazioni	Velature o locali stratificazioni
Attendibilità	91%	91%	91%	91%
Temperatura Min/Max	17 / 19 °C	18 / 29 °C	21 / 29 °C	19 / 21 °C
Precipitazioni	0.0 mm	0.0 mm	0.0 mm	0.0 mm
Vento	3-6 km/h 	5-10 km/h 	7-11 km/h 	5-8 km/h 
Umidità relativa	35%	26%	24%	31%
Pressione s.l.m.	1011 hPa	1010 hPa	1008 hPa	1011 hPa
Quota Zero Termico	3975-4875 m	4725-4750 m	4625-5000 m	4575-5000 m

**Mercoledì
30 Novembre 2022**




T Min/Max: 17 / 31 °C

Il Meteo per Mercoledì 30 Novembre, riassunto complessivo delle 24 ore:

Presso la località di **Ngaoundere (CM)**, nella giornata di **Mercoledì 30 Novembre** è previsto un cielo con possibili velature o locali stratificazioni. Con **una probabilità molto elevata** (92%, su base statistica ensemble), ci attendiamo l'assenza di precipitazioni. La temperatura è indicativamente compresa **tra una minima di 17°C e una massima di 31°C**, con zero termico che nel corso della giornata è valutato tra 4575 e 5150 metri. Umidità relativa tra un minimo del 18% (generalmente nelle ore più calde) e un massimo del 36% (di solito in quelle più fredde). Ci attendiamo anche venti mediamente leggeri con velocità compresa tra 4 e 13 km/h, provenienti da NordEst, tendenti a provenire da Est-NordEst. Al livello del mare la pressione atmosferica è attesa tra 1006 e 1012 hPa ed è previsto un indice UV di intensità molto alta (10.7).

Nota bene: il bollino colorato rappresenta **l'attendibilità, espressa in percentuale, dell'evento indicato**. E' ottenuta integrando la previsione deterministica (cioè quella fornita dalla singola corsa del modello matematico) con dati statistici basati sulla **tecnica ensemble**. Consigliamo inoltre di approfondire **necessario** approfondire *osservando altre mappe e dati, consultando spesso gli aggiornamenti e soprattutto leggendo attentamente le avvertenze e modalità uso* e in generale la sezione [Guida pratica alle Previsioni](#).

	Notte	Mattino	Pomeriggio	Sera
	 Sereno	 Sereno	 Velature o locali stratificazioni	 Velature o locali stratificazioni
Attendibilità	92%	92%	92%	92%
Temperatura Min/Max	17 / 19 °C	18 / 30 °C	22 / 31 °C	19 / 22 °C
Precipitazioni	0.0 mm	0.0 mm	0.0 mm	0.0 mm
Vento	4-7 km/h 	4-10 km/h 	8-13 km/h 	4-9 km/h 
Umidità relativa	34%	25%	22%	30%
Pressione s.l.m.	1011 hPa	1010 hPa	1007 hPa	1010 hPa
Quota Zero Termico	4575-5050 m	4900-5075 m	4725-5100 m	5100-5150 m

**Giovedì
1 Dicembre 2022**











T Min/Max: 17 / 32 °C

Il Meteo per Giovedì 1 Dicembre, riassunto complessivo delle 24 ore:

Presso la località di **Ngaoundere (CM)**, nella giornata di **Giovedì 1 Dicembre** è previsto un cielo con possibili velature o locali stratificazioni. Con **una probabilità molto elevata** (92%, su base statistica ensemble), ci attendiamo l'assenza di precipitazioni. La temperatura è indicativamente compresa **tra una minima di 17°C e una massima di 32°C**, con zero termico che nel corso della giornata è valutato tra 4300 e 5175 metri. Umidità relativa tra un minimo del 17% (generalmente nelle ore più calde) e un massimo del 35% (di solito in quelle più fredde). Ci attendiamo anche venti mediamente leggeri con velocità compresa tra 4 e 12 km/h, provenienti da Est-NordEst, tendenti a provenire da NordEst. Al livello del mare la pressione atmosferica è attesa tra 1005 e 1012 hPa ed è previsto un indice UV di intensità molto alta (10.5).

Nota bene: il bollino colorato rappresenta **l'attendibilità, espressa in percentuale, dell'evento indicato**. E' ottenuta integrando la previsione deterministica (cioè quella fornita dalla singola corsa del modello matematico) con dati statistici basati sulla **tecnica ensemble**. Consigliamo inoltre di approfondire **necessario** approfondire *osservando altre mappe e dati, consultando spesso gli aggiornamenti e soprattutto leggendo attentamente le avvertenze e modalità uso* e in generale la sezione [Guida pratica alle Previsioni](#).

	Notte	Mattino	Pomeriggio	Sera
				
	Velature o locali stratificazioni	Velature o locali stratificazioni	Sereno o poco nuvoloso	Velature o locali stratificazioni
Attendibilità	92%	92%	92%	92%
Temperatura Min/Max	17 / 19 °C	19 / 31 °C	22 / 32 °C	19 / 22 °C
Precipitazioni	0.0 mm	0.0 mm	0.0 mm	0.0 mm
Vento	4-5 km/h 	4-10 km/h 	7-12 km/h 	4-10 km/h 
Umidità relativa	33%	24%	21%	28%
Pressione s.l.m.	1011 hPa	1010 hPa	1007 hPa	1010 hPa
Quota Zero Termico	5025-5125 m	4900-5100 m	4900-5175 m	4300-5175 m

Venerdì
2 Dicembre 2022








T Min/Max: 18 / 31 °C

Il Meteo per Venerdì 2 Dicembre, riassunto complessivo delle 24 ore:

Presso la località di **Ngaoundere (CM)**, nella giornata di **Venerdì 2 Dicembre** è previsto un cielo con possibili velature o locali stratificazioni. Con **una probabilità molto elevata** (93%, su base statistica ensemble), ci attendiamo l'assenza di precipitazioni. La temperatura è indicativamente compresa **tra una minima di 18°C e una massima di 31°C**, con zero termico che nel corso della giornata è valutato tra 4225 e 5025 metri. Umidità relativa tra un minimo del 16% (generalmente nelle ore più calde) e un massimo del 31% (di solito in quelle più fredde). Ci attendiamo anche venti mediamente moderati con velocità compresa tra 4 e 17 km/h, provenienti da NordEst, tendenti a provenire da Nord-NordEst. Al livello del mare la pressione atmosferica è attesa tra 1005 e 1012 hPa ed è previsto un indice UV di intensità molto alta (9.9).

Nota bene: il bollino colorato rappresenta **l'attendibilità, espressa in percentuale, dell'evento indicato**. E' ottenuta integrando la previsione deterministica (cioè quella fornita dalla singola corsa del modello matematico) con dati statistici basati sulla **tecnica ensemble**. Consigliamo inoltre di approfondire **necessario** approfondire *osservando altre mappe e dati, consultando spesso gli aggiornamenti e soprattutto leggendo attentamente le avvertenze e modalità uso* e in generale la sezione [Guida pratica alle Previsioni](#).

	Notte	Mattino	Pomeriggio	Sera
				
	Velature o locali stratificazioni	Velature o locali stratificazioni	Velature o locali stratificazioni	Velature o locali stratificazioni
Attendibilità	93%	93%	93%	93%
Temperatura Min/Max	18 / 20 °C	19 / 30 °C	22 / 31 °C	20 / 23 °C
Precipitazioni	0.0 mm	0.0 mm	0.0 mm	0.0 mm
Vento	4-7 km/h 	6-15 km/h 	8-17 km/h 	6-9 km/h 
Umidità relativa	30%	22%	20%	27%
Pressione s.l.m.	1011 hPa	1010 hPa	1007 hPa	1009 hPa
Quota Zero Termico	4225-4725 m	4625-5025 m	4625-4975 m	4400-4975 m

**Sabato
3 Dicembre 2022**





T Min/Max: 18 / 32 °C

Il Meteo per Sabato 3 Dicembre, riassunto complessivo delle 24 ore:

Presso la località di **Ngaoundere (CM)**, nella giornata di **Sabato 3 Dicembre** è previsto un cielo con possibili velature o locali stratificazioni. Con **una probabilità molto elevata** (93%, su base statistica ensemble), ci attendiamo l'assenza di precipitazioni. La temperatura è indicativamente compresa **tra una minima di 18°C e una massima di 32°C**, con zero termico che nel corso della giornata è valutato tra 4275 e 4750 metri. Umidità relativa tra un minimo del 17% (generalmente nelle ore più calde) e un massimo del 33% (di solito in quelle più fredde). Ci attendiamo anche venti mediamente moderati con velocità compresa tra 3 e 17 km/h, provenienti da Nord-NordEst, tendenti a provenire da Est-NordEst. Al livello del mare la pressione atmosferica è attesa tra 1005 e 1011 hPa ed è previsto un indice UV di intensità molto alta (10.3).

Nota bene: il bollino colorato rappresenta l'**attendibilità, espressa in percentuale, dell'evento indicato**. E' ottenuta integrando la previsione deterministica (cioè quella fornita dalla singola corsa del modello matematico) con dati statistici basati sulla **tecnica ensemble**. Consigliamo inoltre di approfondire **necessario** approfondire *osservando altre mappe e dati, consultando spesso gli aggiornamenti e soprattutto leggendo attentamente le avvertenze e modalità uso* e in generale la sezione [Guida pratica alle Previsioni](#).

	Notte	Mattino	Pomeriggio	Sera
				
	Velature o locali stratificazioni	Velature o locali stratificazioni	Velature o locali stratificazioni	Velature o locali stratificazioni
Attendibilità	93%	93%	93%	93%
Temperatura Min/Max	18 / 20 °C	20 / 31 °C	24 / 32 °C	21 / 24 °C
Precipitazioni	0.0 mm	0.0 mm	0.0 mm	0.0 mm
Vento	3-7 km/h 	3-17 km/h 	7-17 km/h 	3-8 km/h 
Umidità relativa	29%	22%	21%	30%
Pressione s.l.m.	1010 hPa	1009 hPa	1006 hPa	1009 hPa
Quota Zero Termico	4275-4400 m	4300-4650 m	4275-4650 m	4325-4750 m

**Domenica
4 Dicembre 2022**



T Min/Max: 19 / 33 °C

Il Meteo per Domenica 4 Dicembre, riassunto complessivo delle 24 ore:

Presso la località di **Ngaoundere (CM)**, nella giornata di **Domenica 4 Dicembre** è previsto un cielo con possibili velature o locali stratificazioni. Con **una probabilità molto elevata** (94%, su base statistica ensemble), ci attendiamo l'assenza di precipitazioni. La temperatura è indicativamente compresa **tra una minima di 19°C e una massima di 33°C**, con zero termico che nel corso della giornata è valutato tra 4225 e 4775 metri. Umidità relativa tra un minimo del 15% (generalmente nelle ore più calde) e un massimo del 38% (di solito in quelle più fredde). Ci attendiamo anche venti mediamente moderati con velocità compresa tra 3 e 18 km/h, provenienti da Est-NordEst, tendenti a provenire da Est-NordEst. Al livello del mare la pressione atmosferica è attesa tra 1006 e 1012 hPa ed è previsto un indice UV di intensità molto alta (10.2).

Nota bene: il bollino colorato rappresenta l'**attendibilità, espressa in percentuale, dell'evento indicato**. E' ottenuta integrando la previsione deterministica (cioè quella fornita dalla singola corsa del modello matematico) con dati statistici basati sulla **tecnica ensemble**. Consigliamo inoltre di approfondire **necessario** approfondire *osservando altre mappe e dati, consultando spesso gli aggiornamenti e soprattutto leggendo attentamente le avvertenze e modalità uso* e in generale la sezione [Guida pratica alle Previsioni](#).

	Notte	Mattino	Pomeriggio	Sera
				
	Velature o locali stratificazioni	Sereno	Velature o locali stratificazioni	Velature o locali stratificazioni
Attendibilità	94%	94%	94%	94%
Temperatura Min/Max	19 / 21 °C	20 / 32 °C	23 / 33 °C	21 / 24 °C
Precipitazioni	0.0 mm	0.0 mm	0.0 mm	0.0 mm
Vento	3-5 km/h 	4-17 km/h 	8-18 km/h 	8-10 km/h 
Umidità relativa	36%	24%	19%	25%
Pressione s.l.m.	1010 hPa	1010 hPa	1008 hPa	1010 hPa
Quota Zero Termico	4300-4325 m	4225-4675 m	4225-4725 m	4425-4775 m

**Lunedì
5 Dicembre 2022**



T Min/Max: 18 / 32 °C

Il Meteo per Lunedì 5 Dicembre, riassunto complessivo delle 24 ore:

Presso la località di **Ngaoundere (CM)**, nella giornata di **Lunedì 5 Dicembre** è previsto cielo in prevalenza sereno. Con **una probabilità molto elevata** (94%, su base statistica ensemble), ci attendiamo l'assenza di precipitazioni. La temperatura è indicativamente compresa **tra una minima di 18°C e una massima di 32°C**, con zero termico che nel corso della giornata è valutato tra 4425 e 4925 metri. Umidità relativa tra un minimo del 13% (generalmente nelle ore più calde) e un massimo del 26% (di solito in quelle più fredde). Ci attendiamo anche venti mediamente moderati con velocità compresa tra 5 e 16 km/h, provenienti da Est-NordEst, tendenti a provenire da NordEst. Al livello del mare la pressione atmosferica è attesa tra 1007 e 1012 hPa ed è previsto un indice UV di intensità molto alta (10.4).

Nota bene: il bollino colorato rappresenta l'**attendibilità, espressa in percentuale, dell'evento indicato**. E' ottenuta integrando la previsione deterministica (cioè quella fornita dalla singola corsa del modello matematico) con dati statistici basati sulla **tecnica ensemble**. Consigliamo inoltre di approfondire **necessario** approfondire *osservando altre mappe e dati, consultando spesso gli aggiornamenti e soprattutto leggendo attentamente le avvertenze e modalità uso* e in generale la sezione [Guida pratica alle Previsioni](#).

	Notte	Mattino	Pomeriggio	Sera
	 Sereno	 Sereno	 Sereno	 Sereno
Attendibilità	94%	94%	94%	94%
Temperatura Min/Max	18 / 21 °C	19 / 31 °C	23 / 32 °C	20 / 23 °C
Precipitazioni	0.0 mm	0.0 mm	0.0 mm	0.0 mm
Vento	6-9 km/h 	7-16 km/h 	9-14 km/h 	5-9 km/h 
Umidità relativa	25%	18%	16%	23%
Pressione s.l.m.	1011 hPa	1010 hPa	1008 hPa	1011 hPa
Quota Zero Termico	4425-4925 m	4675-4925 m	4675-4925 m	4800-4925 m